

Ausdruck einer Deutschen Grundkarte

1. Rufen Sie die Seite

www.geoserver.nrw.de

auf. Und klicken dort auf

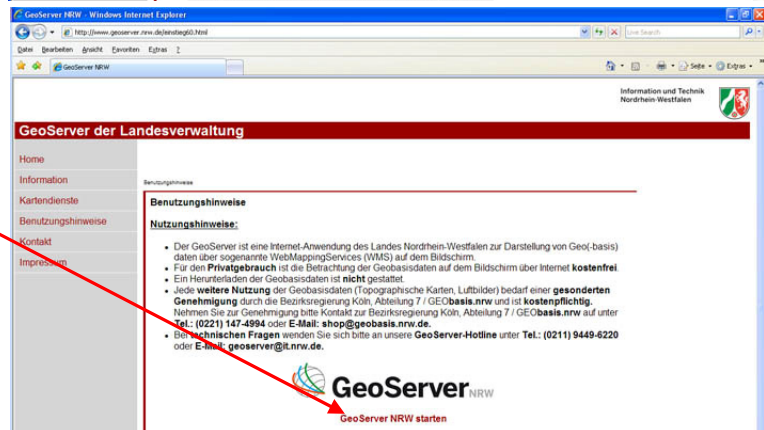
„GeoServer NRW starten“



2. Nun müssen Sie nochmals auf

„GeoServer NRW starten“

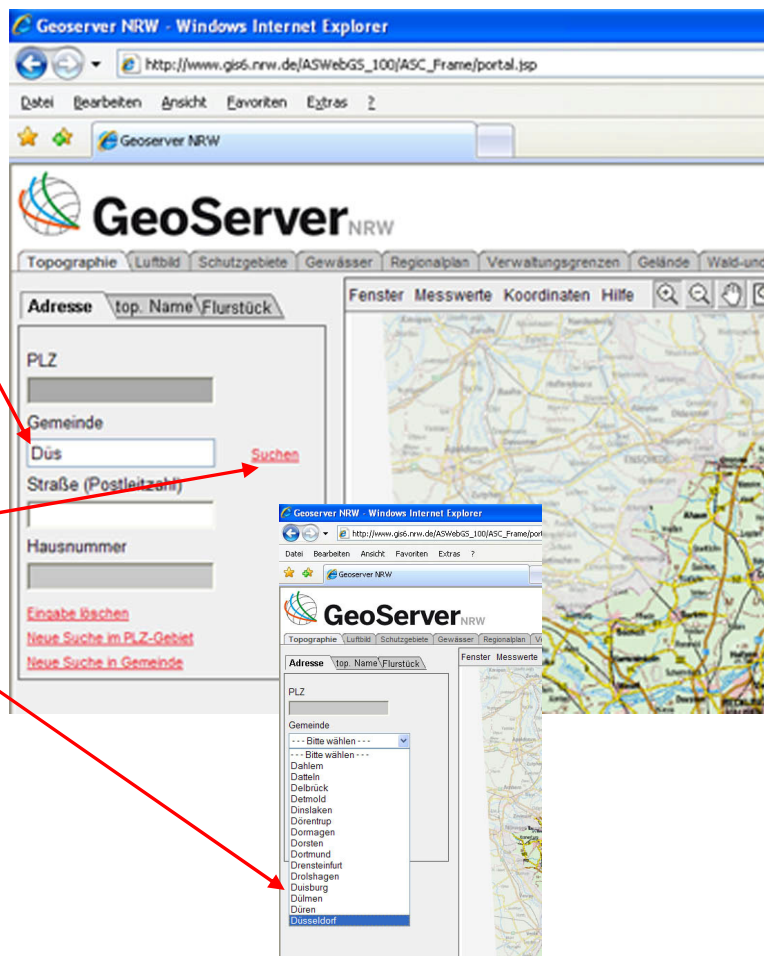
klicken.



3. Tragen Sie nun unter „Gemeinde“ den vollständigen Namen ein oder auch nur die Anfangsbuchstaben.

Haben Sie nur die Anfangsbuchstaben eingegeben, müssen die anschließend auf „Suche“ klicken.

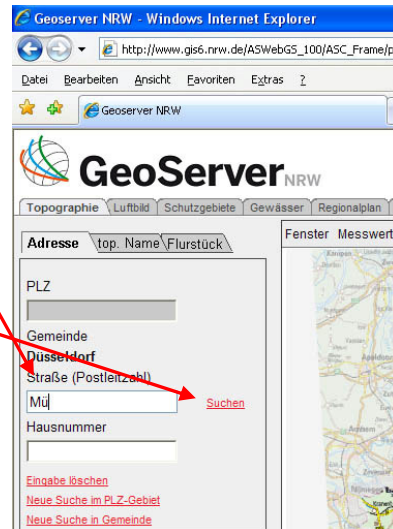
Nun ist die entsprechende Kommune aus der Liste auszuwählen.



- Tragen Sie nun unter „Straße“ den vollständigen Namen ein oder auch nur die Anfangsbuchstaben.

Haben Sie nur die Anfangsbuchstaben eingegeben, müssen die anschließend auf „Suche“ klicken.

Nun ist die entsprechende Straße aus der Liste auszuwählen.

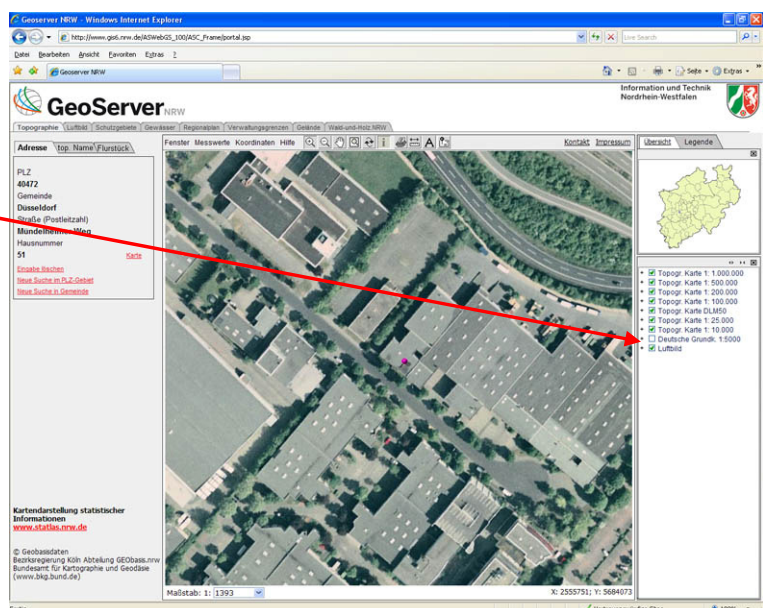


- Wählen Sie nun die Hausnummer aus.



- Die Karte aktualisiert sich.

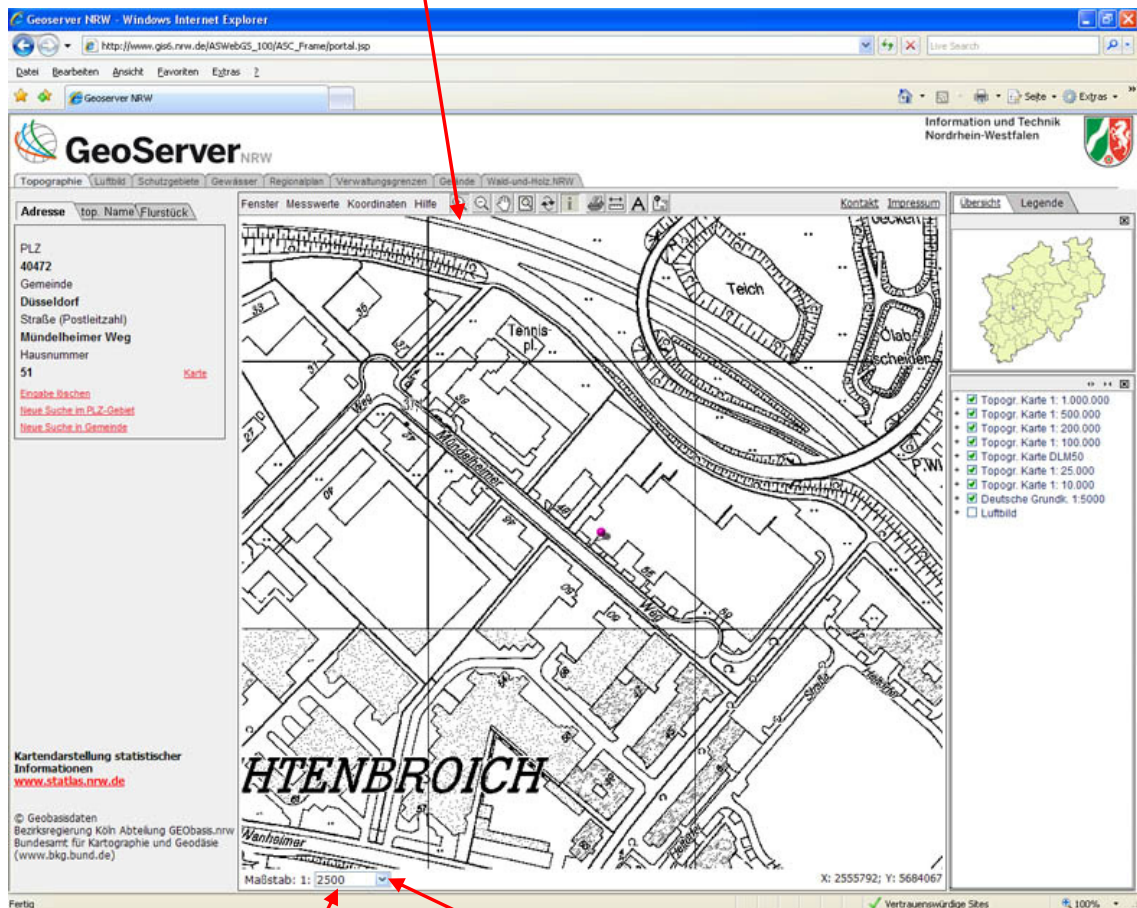
Entfernen Sie nun den grünen Haken vor „Luftbild“ und setzen vor „Deutsche Grundk. 1:5000“ einen grünen Haken.




7. Die Karte aktualisiert sich erneut.

Verwenden Sie nun die Symbole  um die Karte so aufzubauen, dass

- das zu beantragende Grundstück vollständig sichtbar ist,
- die Umgebung von ca. 500m ebenfalls dargestellt ist und
- mindestens zwei Straßennamen lesbar sind



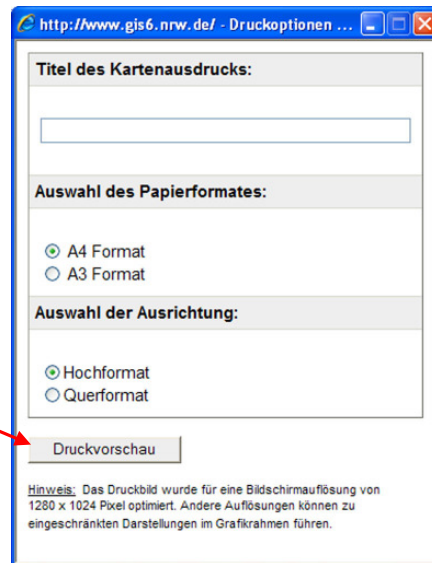
Alternativ können Sie einen Maßstab aus der Liste auswählen oder einen Wert in das Feld eingeben

8. Drücken Sie anschließend auf das Druckersymbol  am oberen Kartenrand.



9. Wählen Sie in dem sich öffnenden Fenster die entsprechenden Druckoptionen.

Klicken Sie anschließend auf „Druckvorschau“:



Titel des Kartenausdrucks:

Auswahl des Papierformates:

A4 Format
 A3 Format

Auswahl der Ausrichtung:

Hochformat
 Querformat

Druckvorschau

Hinweis: Das Druckbild wurde für eine Bildschirmauflösung von 1280 x 1024 Pixel optimiert. Andere Auflösungen können zu eingeschränkten Darstellungen im Grafikrahmen führen.

10. Drucken Sie nun die Karte aus.

11. **Im Ausdruck markieren Sie bitte gemäß dem Merkblatt „Deutsche Grundkarte“ das zu beantragende Grundstück. Umranden Sie dazu dieses Grundstück sorgfältig.**